



**ΕΛΛΗΝΙΚΗ ΔΗΜΟΚΡΑΤΙΑ
ΑΠΟΚΕΝΤΡΩΜΕΝΗ ΔΙΟΙΚΗΣΗ/ΠΕΡΙΦΕΡΕΙΑ
ΔΙΕΥΘΥΝΣΗ ΠΕΡΙΒΑΛΛΟΝΤΟΣ &
ΧΩΡΙΚΟΥ ΣΧΕΔΙΑΣΜΟΥ**

Τμ Περιβάλλοντος και Υδροοικονομίας Έβρου

Ταχ. Δ/ση: Ι. Δραγούμη 1, Αλεξανδρούπολη

Αρ. Τηλεφώνου:

Αρ. Τηλεομοιοτ.:

Ηλεκτρον. Δ/ση:

ΕΚΘΕΣΗ ΑΥΤΟΨΙΑΣ ΕΡΓΟΥ

**Όνομασία έργου: Αιολικός Σταθμός Παραγωγής Ηλεκτρικής
Ενέργειας ισχύος 16,1 Mw στην θέση Κορφοβούνι, και των
συνοδών σε αυτό έργων της Αιολικό Πάρκο Κορφοβούνι ΑΕ.**

Ημερομηνία ελέγχου: 7-6-2019

Α: ΓΕΝΙΚΑ ΣΤΟΙΧΕΙΑ

ΟΝΟΜΑΣΙΑ ΕΡΓΟΥ:	
ΘΕΣΗ	Περιφέρεια: ΑΜΘ
	Περιφερειακή Ενότητα: Έβρου
	Δήμος/ Κοινότητα: Αλεξανδρούπολης
	Τοπωνύμιο: Κορφοβούνι
	Δ/ση:
	Συντεταγμένες κατά ΕΓΣΑ 87 X Y
ΦΟΡΕΑΣ ΥΛΟΠΟΙΗΣΗΣ ΤΟΥ ΕΡΓΟΥ (Επωνυμία, νομική μορφή)	Αιολικό Πάρκο Κορφοβούνι ΑΕ ΔΗΜΟΣΙΟ <input type="checkbox"/> Ν.Π.Δ.Δ. <input type="checkbox"/> Ν.Π.Ι.Δ. <input type="checkbox"/> ΙΔΙΩΤΗΣ <input checked="" type="checkbox"/>
Ταχ. Δ/ση, Τηλ, fax, e-mail	Α. Καποδιστρίου 38-40. Τκ 15123 Μαρούσι 210-6101150
ΦΟΡΕΑΣ ΛΕΙΤΟΥΡΓΙΑΣ ΤΟΥ ΕΡΓΟΥ (Επωνυμία, νομική μορφή)	ΔΗΜΟΣΙΟ <input type="checkbox"/> Ν.Π.Δ.Δ. <input type="checkbox"/> Ν.Π.Ι.Δ. <input type="checkbox"/> ΙΔΙΩΤΗΣ <input type="checkbox"/>
Ταχ. Δ/ση, Τηλ, fax, e-mail	
ΑΝΑΔΟΧΟΣ ΚΑΤΑΣΚΕΥΗΣ ΤΟΥ ΕΡΓΟΥ	
Ταχ. Δ/ση, Τηλ, fax, e-mail	
ΟΝΟΜ/ΝΥΜΟ ΥΠΕΥΘΥΝΟΥ ΓΙΑ ΠΕΡ/ΚΑ ΘΕΜΑΤΑ	
ΗΜΕΡΟΜΗΝΙΑ & ΩΡΑ ΕΛΕΓΧΟΥ	7-6-2019
ΕΙΔΟΣ ΕΛΕΓΧΟΥ	1. Τακτικός <input checked="" type="checkbox"/> 2. Έκτακτος <input type="checkbox"/> 1. Μερικός <input type="checkbox"/> 2. Συμπληρωματικός <input type="checkbox"/> 3. Συνολικός <input type="checkbox"/>
ΟΝΟΜΑΤΕΠΩΝΥΜΟ ΕΛΕΓΚΤΩΝ /ΕΙΔΙΚΟΤΗΤΑ	1: Α. Αθανασιάδης 2: Γ. Πήττας 3: Χ. Σισμάνης

B: ΠΕΡΙΓΡΑΦΗ

B1. ΣΥΝΤΟΜΗ ΠΕΡΙΓΡΑΦΗ ΤΟΥ ΕΡΓΟΥ

<p>Τεχνικά στοιχεία έργου και τροποποιήσεων (μήκος οδικού έργου, κατηγορία και διατομή οδικού έργου, γέφυρες, ανισόπεδοι και ισόπεδοι κόμβοι, εργοτάξια, μονάδες παραγωγής σκυροδέματος/αδρανών/ασφαλτομίγματος, αποθεσιοθάλαμοι, δανειοθάλαμοι, ΕΡΓΑ ΔΙΕΥΘΥΤΗΣΗΣ ΡΕΜΑΤΩΝ κλπ)</p>	<p>Το αιολικό Πάρκο αποτελείται από 7 Α/Γ ονομαστικής ισχύος 2.3 Mw έκαστη, συνολικής εγκατεστημένης ισχύος 16.1 Mw.</p> <p>Τα συνοδά έργα ύποδομής περιλαμβάνουν:</p> <ol style="list-style-type: none">1) Νέα οδοποιία εντός του πολυγώνου του σταθμού, μήκους 454μ και πλάτους 5μ για την διασύνδεση των Α/Γ και του οικίσκου ελέγχου.2) Διαμόρφωση πλατειών ανέγερσης Α/Γ διαστάσεων 50*50.3) Εκσκαφές θεμελίων ανεμογεννητριών4) Κατασκευή ΥΠΟΓΕΙΟΥ δικτύου διασύνδεσης μέσης τάσης από τον οικίσκο μέχρι το ΚΥΤ Νέας Σάντας. Οι εκσκαφές των καναλιών όδευσης των καλωδίων θα γίνουν κατά μήκος των υφιστάμενων δρόμων .5) Κατασκευή οικίσκου ελέγχου
--	---

B2. ΠΕΡΙΓΡΑΦΗ ΤΗΣ ΕΥΡΥΤΕΡΗΣ ΠΕΡΙΟΧΗΣ ΤΟΥ ΕΡΓΟΥ

(κατοικημένη περιοχή ή όχι, βλάστηση, καλλιέργειες, ρέματα, κλπ)

--	--

B3. ΣΤΑΔΙΟ ΚΑΤΑΣΚΕΥΗΣ ΚΑΙ ΕΡΓΑΣΙΕΣ ΠΟΥ ΔΙΕΝΕΡΓΟΥΝΤΑΝ ΚΑΤΑ ΤΗΝ ΑΥΤΟΨΙΑ

--	--

Γ. ΧΑΡΑΚΤΗΡΙΣΜΟΣ- ΧΡΗΣΕΙΣ ΓΗΣ - ΙΔΙΟΚΤΗΣΙΑΚΟ ΚΑΘΕΣΤΩΣ ΕΚΤΑΣΗΣ

<p>1. ΠΡΟΣΤΑΤΕΥΟΜΕΝΗ ΠΕΡΙΟΧΗ (αρ. 18-19, N.1650/86 όπως ισχύουν)</p> <p>Περιοχή απόλυτης προστασίας της φύσης <input type="checkbox"/></p> <p>Περιοχή προστασίας της φύσης <input type="checkbox"/></p> <p>Εθνικό Πάρκο <input type="checkbox"/></p> <p>Προστατευόμενοι φυσικοί σχηματισμοί, αισθητικό δάσος, προστατευόμενο τοπίο) <input type="checkbox"/></p> <p>Περιοχή οικοανάπτυξης <input type="checkbox"/></p>	<p>αριθμός ΠΔ/Απόφασης</p> <hr/> <p>εκδούσα αρχή</p> <hr/> <p>ημερομηνία έκδοσης</p>
<p>2. ΑΛΛΟΙ ΧΑΡΑΚΤΗΡΙΣΜΟΙ ΕΚΤΑΣΗΣ</p> <p>ΠΕΡΙΟΧΗ ΤΟΥ ΔΙΚΤΥΟΥ NATURA 2000 (ΚΥΑ 33318/3028/11-12-1998/ΦΕΚ 1289/Β) <input checked="" type="checkbox"/></p> <p>Ειδική Ζώνη Διατήρησης (ΕΖΔ-SAC) (Οδηγία 92/43 για τη διατήρηση των φυσικών οικοτόπων καθώς και της άγριας πανίδας και χλωρίδας) <input type="checkbox"/></p> <p>Ζώνη Ειδικής Προστασίας (ΖΕΠ-SPA) (Οδηγία 2009/147/ΕΟΚ (πρώην 79/409/ΕΟΚ) για τη διατήρηση των άγριων πτηνών) <input checked="" type="checkbox"/></p> <p>Περιοχή σύμβασης RAMSAR (υδροβιότοπος) (N. 1751/88 & N. 1950/91) <input type="checkbox"/></p> <p>Καταφύγιο άγριας ζωής <input type="checkbox"/></p> <p>Τοπίο ιδιαίτερου φυσικού κάλλους <input type="checkbox"/></p> <p>Οριοθετημένο ρέμα <input type="checkbox"/></p> <p>Δάσος-Δασική έκταση <input checked="" type="checkbox"/> Χορτολιβαδική/Βραχώδης <input type="checkbox"/></p> <p>Γεωργική έκταση <input type="checkbox"/></p> <p>Αρχαιολογικός χώρος <input type="checkbox"/></p> <p>Δημόσια έκταση <input type="checkbox"/> Ιδιωτική έκταση <input type="checkbox"/></p> <p>Αστική -Εγκεκριμένο Σχέδιο Πόλης (ΓΠΣ) <input type="checkbox"/></p> <p>Ζώνη Οικιστικού Ελέγχου (Ζ.Ο.Ε.) <input type="checkbox"/></p> <p>Άλλη <input type="checkbox"/></p>	<p>GR110009 Νότιο Δασικό Σύμπλεγμα Έβρου</p> <hr/> <p>3745/1-3-2013 πράξη χαρακτηρισμού του Δασάρχη Αλεξανδρούπολη</p>

Α: ΑΔΕΙΟΔΟΤΗΣΕΙΣ**Α.1: ΕΓΚΡΙΣΗ ΠΕΡΙΒΑΛΛΟΝΤΙΚΩΝ ΟΡΩΝ**

	ΑΡΧΙΚΗ	ΑΡΧΙΚΗ	ΑΝΑΝΕΩΣΗ - ΤΡΟΠΟΠΟΙΗΣΗ Α	ΑΝΑΝΕΩΣΗ - ΤΡΟΠΟΠΟΙΗΣΗ Β	ΑΝΑΝΕΩΣΗ - ΤΡΟΠΟΠΟΙΗΣΗ Γ
ΑΡΙΘΜΟΣ ΑΠΟΦΑΣΗΣ ΕΓΚΡΙΣΗΣ ΠΕΡ/ΚΩΝ ΟΡΩΝ	Υπ. Αριθμ 4178/29-10-13 Απόφαση του ΓΓ Αποκεντρωμένης Διοίκησης Μακ. Θράκης*	Υπ. Αριθμ 3913/21-12-15 Απόφαση Έγκρισης Π.Ο	648/11-7-2018		
ΗΜΕΡΟΜΗΝΙΑ ΕΚΔΟΣΗΣ	29-10-2013	21-12-2015	11-7-2018		
ΗΜΕΡΟΜΗΝΙΑ ΛΗΞΗΣ	28-10-2013	20-12-2025	20-12-2025		
ΕΚΔΟΥΣΑ ΑΡΧΗ	ΓΓ Αποκεντρωμένης Διοίκησης Μακ. Θράκης	ΓΓ Αποκεντρωμένης Διοίκησης Μακ. Θράκης	ΓΓ Αποκεντρωμένης Διοίκησης Μακ. Θράκης		

* Ακυρώθηκε με την 6284/3-2-2014 Απόφαση του ΓΓ ΥΠΕΝ

Α.2 : ΑΔΕΙΑ ΕΓΚΑΤΑΣΤΑΣΗΣ ΕΡΓΟΥ ΑΠΟ ΤΗ ΔΙΕΥΘΥΝΣΗ ΑΝΑΠΤΥΞΗΣ (για έργα ΑΠΕ)

ΑΡΙΘΜΟΣ ΑΠΟΦΑΣΗΣ	----- 11028 / 20-5-2016 // 18148 / 26-10-2018
ΗΜΕΡΟΜΗΝΙΑ ΕΚΔΟΣΗΣ	
ΕΚΔΟΥΣΑ ΑΡΧΗ	Αποκεντρωμένη Διοίκηση ΑΜΘ.

Α.3.1: ΑΔΕΙΑ ΕΠΕΜΒΑΣΗΣ ΣΕ ΔΑΣΟΣ (για έργα σε δάση –δασικές εκτάσεις και εφόσον η άδεια επέμβασης είναι αυτοτελής, δηλ. για τα έργα που αδειοδοτήθηκαν με το προϊσχύον καθεστώς του ν.4014/2011)

ΑΡΙΘΜΟΣ ΑΠΟΦΑΣΗΣ	Η Α' τροποποίηση αποτελεί και έγκριση επέμβασης
ΗΜΕΡΟΜΗΝΙΑ ΕΚΔΟΣΗΣ	
ΕΚΔΟΥΣΑ ΑΡΧΗ	

Δ.3.2: ΠΡΩΤΟΚΟΛΛΟ ΕΓΚΑΤΑΣΤΑΣΗΣ ΤΟΥ ΕΡΓΟΛΑΒΟΥ ΣΕ ΔΑΣΟΣ/ΔΑΣΙΚΗ ΕΚΤΑΣΗ ΑΠΟ ΤΟ ΔΑΣΑΡΧΕΙΟ

ΑΡΙΘΜΟΣ ΠΡΩΤΟΚΟΛΛΟΥ	-----
ΗΜΕΡΟΜΗΝΙΑ ΕΚΔΟΣΗΣ	
ΕΚΔΟΥΣΑ ΑΡΧΗ	

Δ.4. ΑΔΕΙΑ ΕΡΓΟΥ ΕΠΙ ΤΟΥ ΑΙΓΙΑΛΟΥ/ΠΑΡΑΛΙΑΣ (για έργα που καταλαμβάνουν έκταση επί του αιγιαλού/παράλιας/θαλάσσιου χώρου/πυθμένα, σύμφωνα με το άρθρο-14 του ν.2971/2001/Α'285)

ΑΡΙΘΜΟΣ ΑΠΟΦΑΣΗΣ	-----
ΗΜΕΡΟΜΗΝΙΑ ΕΚΔΟΣΗΣ	
ΕΚΔΟΥΣΑ ΑΡΧΗ	

Δ.5. ΕΓΓΡΑΦΗ ΕΙΔΟΠΟΙΗΣΗ ΤΗΣ ΑΡΧΑΙΟΛΟΓΙΚΗΣ ΥΠΗΡΕΣΙΑΣ ΠΡΙΝ ΤΗΝ ΕΝΑΡΞΗ ΤΩΝ ΕΡΓΑΣΙΩΝ

ΑΡΙΘΜΟΣ ΠΡΩΤ. ΚΑΙ ΗΜΕΡΟΜΗΝΙΑ ΕΓΓΡΑΦΗΣ ΕΙΔΟΠΟΙΗΣΗΣ	
---	--

Δ.6 : ΠΕΡΙΒΑΛΛΟΝΤΙΚΗ ΑΔΕΙΑ ΣΥΝΟΔΩΝ ΕΡΓΩΝ (εφόσον εκδόθηκε αυτοτελώς)

Ι) ΕΡΓΟΤΑΞΙΟ

ΑΡΙΘΜΟΣ ΑΠΟΦΑΣΗΣ ΕΓΚΡΙΣΗΣ ΠΕΡ/ΚΩΝ ΟΡΩΝ	αρχικόν' ΑΕΠΟ
ΗΜΕΡΟΜΗΝΙΑ ΕΚΔΟΣΗΣ	
ΗΜΕΡΟΜΗΝΙΑ ΛΗΞΗΣ	
ΕΚΔΟΥΣΑ ΑΡΧΗ	

ΙΙ) ΜΟΝΑΔΑ ΠΑΡΑΓΩΓΗΣ ΑΔΡΑΝΩΝ

ΑΡΙΘΜΟΣ ΑΠΟΦΑΣΗΣ ΕΓΚΡΙΣΗΣ ΠΕΡ/ΚΩΝ ΟΡΩΝ	
ΗΜΕΡΟΜΗΝΙΑ ΕΚΔΟΣΗΣ & ΛΗΞΗΣ	
ΕΚΔΟΥΣΑ ΑΡΧΗ	

III) ΜΟΝΑΔΑ ΕΤΟΙΜΟΥ ΣΚΥΡΟΔΕΜΑΤΟΣ

ΑΡΙΘΜΟΣ ΑΠΟΦΑΣΗΣ ΕΓΚΡΙΣΗΣ ΠΕΡ/ΚΩΝ ΟΡΩΝ	
ΗΜΕΡΟΜΗΝΙΑ ΕΚΔΟΣΗΣ & ΛΗΞΗΣ	
ΕΚΔΟΥΣΑ ΑΡΧΗ	Δ-

IV) ΜΟΝΑΔΑ ΑΣΦΑΛΤΟΜΙΓΜΑΤΟΣ

ΑΡΙΘΜΟΣ ΑΠΟΦΑΣΗΣ ΕΓΚΡΙΣΗΣ ΠΕΡ/ΚΩΝ ΟΡΩΝ	
ΗΜΕΡΟΜΗΝΙΑ ΕΚΔΟΣΗΣ & ΛΗΞΗΣ	
ΕΚΔΟΥΣΑ ΑΡΧΗ	

V) ΔΑΝΕΙΟΘΑΛΑΜΟΙ

ΑΡΙΘΜΟΣ ΑΠΟΦΑΣΗΣ ΕΓΚΡΙΣΗΣ ΠΕΡ/ΚΩΝ ΟΡΩΝ	
ΗΜΕΡΟΜΗΝΙΑ ΕΚΔΟΣΗΣ & ΛΗΞΗΣ	
ΕΚΔΟΥΣΑ ΑΡΧΗ	

VI) ΑΠΟΘΕΣΙΟΘΑΛΑΜΟΙ

ΑΡΙΘΜΟΣ ΑΠΟΦΑΣΗΣ ΕΓΚΡΙΣΗΣ ΠΕΡ/ΚΩΝ ΟΡΩΝ	
ΗΜΕΡΟΜΗΝΙΑ ΕΚΔΟΣΗΣ & ΛΗΞΗΣ	
ΕΚΔΟΥΣΑ ΑΡΧΗ	

4.7: ΑΛΛΕΣ ΑΔΕΙΕΣ (δόμησης, χρήσης νερού, κ.α.)

Αδεια Δομησης Πρασινού & Αμμολες	

Περ. Ορος :	3.54	υποβλήθηκαν
Περ. Ορος :	3.60	οκ
Περ. Ορος :	3.70	οκ
Περ. Ορος :	3.71	οκ
Περ. Ορος :	3.5	Να προσδιορισθεί η ερχόμενη κατάσταση των εργασιών υπηρεσιών
Περ. Ορος :	3.30	οκ είναι υπό διερεύνηση
Περ. Ορος :	3.37 3.38 3.39 3.40	Στις ημερίδες των Α/Γ για τις χώρες των ορεινών περιοχών δεν υπάρχουν ίσως καθήκοντα, διαγωνισμών κλπ.
Περ. Ορος :	3.54	Διόρθωση σε ενέργειες επιθετικές προωθηθείσες 2017 2018
Περ. Ορος :		
Περ. Ορος :		
Περ. Ορος :		
Περ. Ορος :		

Περ. Ορος :

Περ. Ορος :

Περ. Ορος :

Παρατηρήσεις

Z: ΘΟΥΒΟΣ

Παρατηρήσεις

Η: ΑΛΛΕΣ ΔΙΑΠΣΤΩΣΕΙΣ ΚΑΤΑ ΤΗΝ ΑΥΤΟΨΙΑ

Πιδουκί - Δουβρασίνα Ισιεργκνι οα 21-5-2019
Η 2^η φασάδα εβουδύωθαι 22^η φεβρουαρίου
Γίνονται εργασίες ασφαλιστικών ~~...~~ ως L-ταμια

L -





Θ: ΙΣΤΟΡΙΚΟ ΕΛΕΓΧΟΥ

1^ο ε' έτος

I. ΕΓΓΡΑΦΑ - ΠΑΡΑΣΤΑΤΙΚΑ - ΣΤΟΙΧΕΙΑ

Έγγραφα / στοιχεία που παρελήφθησαν κατά την αυτοψία	Έγγραφα / στοιχεία που θα προσκομιστούν εντός 14 ημερών από την ημέρα της αυτοψίας
1. Άδεια Εργασίας Αποκαταστάσεων	1. Πρωτόκολλο εργασιών
2. Σχέδιο Παρακολούθησης	2. Έγγραφο ενδιαφέροντος Αρχαιολογικών
3. Αναφορά Προστασίας	3. Μονάδα Πυρασφάλειας Συνοριακής
4. Αναθεώρηση Παρακολούθησης	4. Μονάδα Αξιοποίησης
5. Αναφορά Πρ. Παρακολούθησης 2017	5. Άδεια δομικών Πάντως 15 Δικλ. 2017
6. Αναφορά Πρ. Παρακολούθησης 2018	6. Γραπτό ενδιαφέρον ΜΕΑΣΣ
7.	7. Έγγραφο Διασφάλισης Μέτρων Ασφάλειας & Ασφάλειας Οδοποιίας
8.	8. Επιχειρησιακό Σχέδιο Παρακολούθησης 2019
9.	9.
10.	10.
11.	11.
12.	12.
13.	13.
14.	14.

Η παρούσα έκθεση συνοδεύεται από Παράρτημα με συνοπτική αναφορά στη νομοθεσία που διέπει τη διενέργεια του ελέγχου και στη διαδικασία που ακολουθείται.

<p>Ο ΥΠΕΥΘΥΝΟΣ ΤΗΣ ΔΡΑΣΤΗΡΙΟΤΗΤΑΣ Υπογραφή / Σφραγίδα Γεώργιος Αλέξης  Όνοματεπώνυμο</p>	<p>ΟΙ ΕΛΕΓΚΤΕΣ</p>
	1. Α. Αθανασιάδης 
	2. Γ. Πήττας 
	3. Χ. Σισμάνης 
tagadis@gmail.com 4.	