



ΕΛΛΗΝΙΚΗ ΔΗΜΟΚΡΑΤΙΑ
ΠΕΡΙΦΕΡΕΙΑ ΑΝΑΤΟΛΙΚΗΣ ΜΑΚΕΔΟΝΙΑΣ-ΘΡΑΚΗΣ
ΔΙΕΥΘΥΝΣΗ ΠΕΡΙΒΑΛΛΟΝΤΟΣ &
ΧΩΡΙΚΟΥ ΣΧΕΔΙΑΣΜΟΥ
ΤΜΗΜΑ ΠΕΡΙΒΑΛΛΟΝΤΟΣ ΚΑΙ ΥΔΡΟΟΙΚΟΝΟΜΙΑΣ
ΠΕΡΙΦΕΡΕΙΑΚΗΣ ΕΝΟΤΗΤΑΣ ΞΑΝΘΗΣ

Ταχ. Δ/ση: ΔΙΟΙΚΗΤΗΡΙΟ 67133 ΞΑΝΘΗ

Αρ. Τηλεφώνου: 2514350389-390

Αρ. Τηλεομοιοτ.: 2514350168

Ηλεκτρον. Δ/ση: perivallon.xanthi@pamth.gov.gr

ΕΚΘΕΣΗ ΑΥΤΟΨΙΑΣ ΕΡΓΟΥ

Όνομασία έργου: Τροποποίηση και παράτασης ισχύος της α.π. 122894/3.2.04 ΚΥΑ Έγκρισης Περ/κών Όρων του έργου «Λειτουργία Λιμένος Λάγους Ξάνθης», όσον αφορά στην κατασκευή νηοδόχου για την ανέλκυση σκαφών με χρήση travel lift.

Ημερομηνία ελέγχου: 13-09-2018

Α: ΓΕΝΙΚΑ ΣΤΟΙΧΕΙΑ

ΟΝΟΜΑΣΙΑ ΕΡΓΟΥ:		
ΘΕΣΗ	Περιφέρεια:	Ανατολικής Μακεδονίας -Θράκης
	Περιφερειακή Ενότητα :	Ξάνθης
	Δήμος/ Κοινότητα:	Αβδήρων
	Τοπωνύμιο:	Λιμένας Λάγους
	Δ/ση:	Πόρτο Λάγος
	Συντεταγμένες κατά ΕΓΣΑ 87	X :593993 Y:4539725 Της ευρύτερης περιοχής του έργου
ΦΟΡΕΑΣ ΥΛΟΠΟΙΗΣΗΣ ΤΟΥ ΕΡΓΟΥ (Επωνυμία, νομική μορφή)	Λιμενικό Ταμείο Λάγους	
	ΔΗΜΟΣΙΟ <input type="checkbox"/> Ν.Π.Δ.Δ. <input checked="" type="checkbox"/> Ν.Π.Ι.Δ. <input type="checkbox"/> ΙΔΙΩΤΗΣ <input type="checkbox"/>	
Ταχ. Δ/ση, Τηλ, fax, e-mail	Πόρτο Λάγος 67063 τηλ 954109673 fax 954109699	
ΦΟΡΕΑΣ ΛΕΙΤΟΥΡΓΙΑΣ ΤΟΥ ΕΡΓΟΥ (Επωνυμία, νομική μορφή)	Για το έργο: Νηοδόχος με travel ΤΣΟΥΚΑ ΑΣΗΜΕΝΙΑ	
	ΔΗΜΟΣΙΟ <input type="checkbox"/> Ν.Π.Δ.Δ. <input type="checkbox"/> Ν.Π.Ι.Δ. <input type="checkbox"/> ΙΔΙΩΤΗΣ <input checked="" type="checkbox"/>	
Ταχ. Δ/ση, Τηλ, fax, e-mail	Πόρτο Λάγους: 67063 τηλ 6976760754	
ΑΝΑΔΟΧΟΣ ΚΑΤΑΣΚΕΥΗΣ ΤΟΥ ΕΡΓΟΥ		
Ταχ. Δ/ση, Τηλ, fax, e-mail		
ΟΝΟΜ/ΝΥΜΟ ΥΠΕΥΘΥΝΟΥ ΓΙΑ ΠΕΡ/ΚΑ ΘΕΜΑΤΑ		
ΗΜΕΡΟΜΗΝΙΑ & ΩΡΑ ΕΛΕΓΧΟΥ	13-9-2018 -Ωρα 10:30 ημ	
ΕΙΔΟΣ ΕΛΕΓΧΟΥ	1. Τακτικός <input checked="" type="checkbox"/> 2. Έκτακτος <input type="checkbox"/> 1. Μερικός <input type="checkbox"/> 2. Συμπληρωματικός <input type="checkbox"/> 3. Συνολικός <input type="checkbox"/>	
ΟΝΟΜΑΤΕΠΩΝΥΜΟ ΕΛΕΓΚΤΩΝ /ΕΙΔΙΚΟΤΗΤΑ	1: Σοφία Ακριτίδου	
	2: Τριαντάφυλλος Χειμαριώτης	
	3:	

Handwritten signature

Handwritten signature

B: ΠΕΡΙΓΡΑΦΗ

B1. ΣΥΝΤΟΜΗ ΠΕΡΙΓΡΑΦΗ ΤΟΥ ΕΡΓΟΥ

<p>Τεχνικά στοιχεία έργου και τροποποιήσεων (μήκος οδικού έργου, κατηγορία και διατομή οδικού έργου, γέφυρες, ανισόπεδοι και ισόπεδοι κόμβοι, εργοτάξια, μονάδες παραγωγής σκυροδέματος/αδρανών/ασφαλτομίγματος, αποθεσιοθάλαμοι, δανειοθάλαμοι, ΕΡΓΑ ΔΙΕΥΘΥΤΗΣΗΣ ΡΕΜΑΤΩΝ κλπ)</p>	<p>Το έργο αφορά τον καθορισμό των χώρων και όρων δόμησης στη χερσαία ζώνη του Λιμένα και επιπλέον την κατασκευή και λειτουργία νηοδόχου στη νοτιοδυτική πλευρά του λιμένα, για την ανέλκυση σκαφών με χρήση travel lift.</p>
--	---



B2. ΠΕΡΙΓΡΑΦΗ ΤΗΣ ΕΥΡΥΤΕΡΗΣ ΠΕΡΙΟΧΗΣ ΤΟΥ ΕΡΓΟΥ

(κατοικημένη περιοχή ή όχι, βλάστηση, καλλιέργειες, ρέματα, κλπ)

	<p>Κοντά στην περιοχή του έργου είναι ο οικισμός Πόρτο - Λάγος και η Χερσαία Ζώνη Λιμένα Λάγος. Σε σχέση με τα υδάτινα οικοσυστήματα η καλλιεργούμενη αγροτική γη είναι μικρής έκτασης.</p>
--	---

B3. ΣΤΑΔΙΟ ΚΑΤΑΣΚΕΥΗΣ ΚΑΙ ΕΡΓΑΣΙΕΣ ΠΟΥ ΔΙΕΝΕΡΓΟΥΝΤΑΝ ΚΑΤΑ ΤΗΝ ΑΥΤΟΨΙΑ

--	--



Γ. ΧΑΡΑΚΤΗΡΙΣΜΟΣ- ΧΡΗΣΕΙΣ ΓΗΣ - ΙΔΙΟΚΤΗΣΙΑΚΟ ΚΑΘΕΣΤΩΣ ΕΚΤΑΣΗΣ

<p>1. ΠΡΟΣΤΑΤΕΥΟΜΕΝΗ ΠΕΡΙΟΧΗ (αρ. 18-19, Ν.1650/86 όπως ισχύουν)</p> <p>Περιοχή απόλυτης προστασίας της φύσης <input type="checkbox"/></p> <p>Περιοχή προστασίας της φύσης <input type="checkbox"/></p> <p>Εθνικό Πάρκο <input checked="" type="checkbox"/></p> <p>Προστατευόμενοι φυσικοί σχηματισμοί, αισθητικό δάσος, προστατευόμενο τοπίο <input type="checkbox"/></p> <p>Περιοχή οικοανάπτυξης <input type="checkbox"/></p>	<p>αριθμός ΠΔ/Απόφασης ΚΥΑ 5796 (ΦΕΚ 854 Β /16-9-1996) για το «χαρακτηρισμό των υγροβιότοπων Δέλτα Νέστου, Λίμνης Βιστωνίδα, Λίμνης Ισμαρίδας και της ευρύτερης περιοχής τους ως Πάρκου» που δημιούργησε το Εθνικό Πάρκο ανατολικής Μακεδονίας και Θράκης (Ε.Π.Α.Μ.Θ.) και καθόρισε ζώνες και επιτρεπόμενες δραστηριότητες. Η ισχύς της ΚΥΑ έληξε το 1999 και ακόμη δεν έχει εκδοθεί Προεδρικό Διάταγμα για την Προστασία της περιοχής με αποτέλεσμα να χρησιμοποιούνται οι κατευθύνσεις της ΚΥΑ χωρίς όμως να έχουν νομική ισχύ.</p> <p>εκδούσα αρχή</p> <p>ημερομηνία έκδοσης</p>
<p>2. ΑΛΛΟΙ ΧΑΡΑΚΤΗΡΙΣΜΟΙ ΕΚΤΑΣΗΣ</p> <p>ΠΕΡΙΟΧΗ ΤΟΥ ΔΙΚΤΥΟΥ NATURA 2000 (ΚΥΑ 33318/3028/11-12-1998/ΦΕΚ 1289/Β) <input checked="" type="checkbox"/></p> <p>Ειδική Ζώνη Διατήρησης (ΕΖΔ-SAC) (Οδηγία 92/43 για τη διατήρηση των φυσικών οικοτόπων καθώς και της άγριας πανίδας και χλωρίδας) <input checked="" type="checkbox"/></p> <p>Ζώνη Ειδικής Προστασίας (ΖΕΠ-SPA) (Οδηγία 2009/147/ΕΟΚ (πρώην 79/409/ΕΟΚ) για τη διατήρηση των άγριων πτηνών) <input checked="" type="checkbox"/></p> <p>Περιοχή σύμβασης RAMSAR (υγροβιότοπος) (Ν. 1751/88 & Ν. 1950/91) <input checked="" type="checkbox"/></p> <p>Καταφύγιο άγριας ζωής <input checked="" type="checkbox"/></p> <p>Τοπίο ιδιαίτερου φυσικού κάλλους <input type="checkbox"/></p> <p>Οριοθετημένο ρέμα <input type="checkbox"/></p> <p>Δάσος-Δασική έκταση <input type="checkbox"/> Χορτολιβαδική/Βραχώδης <input type="checkbox"/></p>	<p>Λίμνη Βιστωνίδα και Λιμνοθάλασσα Πόρτο Λάγος (κωδικός GR1120001).</p> <p>Προτεινόμενος Τόπος Κοινοτικού Ενδιαφέροντος με βάση την οδηγία 92/43/ΕΟΚ (από τον Ιούλιο 1996) Λίμνες και λιμνοθάλασσες Θράκης – ευρύτερη περιοχή (24.566 εκτάρια) Κωδικός GR1130009.</p> <p>Λίμνες Βιστωνίδα και Ισμαρίδα, Λιμνοθάλασσες Πόρτο Λάγος, Αλυκή, Πτελέα, Χηρολίμνη, Καρατζά. (14.647 εκτάρια) Κωδικός GR1120004.</p> <p>Καταφύγιο θηραμάτων «Φαναρίου - Πόρτο Λάγος», με έκταση 400 εκτάρια (ΦΕΚ 666/Β/78).</p>

Σειν

[Signature]

Γεωργική έκταση		
Αρχαιολογικός χώρος	<input checked="" type="checkbox"/>	Το έργο βρίσκεται εντός του κηρυγμένου αρχαιολογικού χώρου της Λίμνης Βιστωνίδας «Χαρακτηρισμός ως αρχαιολογικού χώρου της περιοχής Βιστωνίδας» ΦΕΚ61/Β/31.01.19950
Δημόσια έκταση <input checked="" type="checkbox"/>	Ιδιωτική έκταση <input type="checkbox"/>	
Αστική -Εγκεκριμένο Σχέδιο Πόλης (ΓΠΣ)	<input type="checkbox"/>	
Ζώνη Οικιστικού Ελέγχου (Ζ.Ο.Ε.)	<input type="checkbox"/>	
Άλλη	<input type="checkbox"/>	




Α: ΑΔΕΙΟΔΟΤΗΣΕΙΣ

Α.1: ΕΓΚΡΙΣΗ ΠΕΡΙΒΑΛΛΟΝΤΙΚΩΝ ΟΡΩΝ

	ΑΡΧΙΚΗ	ΑΝΑΝΕΩΣΗ - ΤΡΟΠΟΠΟΙΗΣΗ Α	ΑΝΑΝΕΩΣΗ - ΤΡΟΠΟΠΟΙΗΣΗ Β	ΑΝΑΝΕΩΣΗ - ΤΡΟΠΟΠΟΙΗΣΗ Γ
ΑΡΙΘΜΟΣ ΑΠΟΦΑΣΗΣ ΕΓΚΡΙΣΗΣ ΠΕΡ/ΚΩΝ ΟΡΩΝ	ΚΥΑ Οικ.122894/3-2-2004	170029/7-1-2014 ΑΔΑ:ΒΙ6Ζ0-ΝΗΥ		
ΗΜΕΡΟΜΗΝΙΑ ΕΚΔΟΣΗΣ	3-02-2004	7-01-2014		
ΗΜΕΡΟΜΗΝΙΑ ΛΗΞΗΣ	30-9-2013	31-12-2023		
ΕΚΔΟΥΣΑ ΑΡΧΗ	Υπουργείο Περιβάλλοντος Χωροταξίας και Δημοσίων Έργων	Υπουργείο Περιβάλλοντος Ενέργειας και Κλιματικής Αλλαγής		

Α.2 : ΑΔΕΙΑ ΕΓΚΑΤΑΣΤΑΣΗΣ ΕΡΓΟΥ ΑΠΟ ΤΗ ΔΙΕΥΘΥΝΣΗ ΑΝΑΠΤΥΞΗΣ (για έργα ΑΠΕ)

ΑΡΙΘΜΟΣ ΑΠΟΦΑΣΗΣ	
ΗΜΕΡΟΜΗΝΙΑ ΕΚΔΟΣΗΣ	
ΕΚΔΟΥΣΑ ΑΡΧΗ	

Α.3.1: ΑΔΕΙΑ ΕΠΕΜΒΑΣΗΣ ΣΕ ΔΑΣΟΣ (για έργα σε δάση –δασικές εκτάσεις και εφόσον η άδεια επέμβασης είναι αυτοτελής, δηλ. για τα έργα που αδειοδοτήθηκαν με το προϊσχύον καθεστώς του ν.4014/2011)

ΑΡΙΘΜΟΣ ΑΠΟΦΑΣΗΣ	
ΗΜΕΡΟΜΗΝΙΑ ΕΚΔΟΣΗΣ	
ΕΚΔΟΥΣΑ ΑΡΧΗ	



Δ.3.2: ΠΡΩΤΟΚΟΛΛΟ ΕΓΚΑΤΑΣΤΑΣΗΣ ΤΟΥ ΕΡΓΟΛΑΒΟΥ ΣΕ ΔΑΣΟΣ/ΔΑΣΙΚΗ ΕΚΤΑΣΗ ΑΠΟ ΤΟ ΔΑΣΑΡΧΕΙΟ

ΑΡΙΘΜΟΣ ΠΡΩΤΟΚΟΛΛΟΥ	
ΗΜΕΡΟΜΗΝΙΑ ΕΚΔΟΣΗΣ	
ΕΚΔΟΥΣΑ ΑΡΧΗ	

Δ.4. ΑΔΕΙΑ ΕΡΓΟΥ ΕΠΙ ΤΟΥ ΑΙΓΙΑΛΟΥ/ΠΑΡΑΛΙΑΣ (για έργα που καταλαμβάνουν έκταση επί του αιγιαλού/παραλίας/θαλάσσιου χώρου/κυθμένα, σύμφωνα με το άρθρο 14 του ν.2971/2001/Α'285)

ΑΡΙΘΜΟΣ ΑΠΟΦΑΣΗΣ	
ΗΜΕΡΟΜΗΝΙΑ ΕΚΔΟΣΗΣ	
ΕΚΔΟΥΣΑ ΑΡΧΗ	

Δ.5. ΕΓΓΡΑΦΗ ΕΙΔΟΠΟΙΗΣΗ ΤΗΣ ΑΡΧΑΙΟΛΟΓΙΚΗΣ ΥΠΗΡΕΣΙΑΣ ΠΡΙΝ ΤΗΝ ΕΝΑΡΞΗ ΤΩΝ ΕΡΓΑΣΙΩΝ

ΑΡΙΘΜΟΣ ΠΡΩΤ. ΚΑΙ ΗΜΕΡΟΜΗΝΙΑ ΕΓΓΡΑΦΗΣ ΕΙΔΟΠΟΙΗΣΗΣ	
--	--


Δ.6 : ΠΕΡΙΒΑΛΛΟΝΤΙΚΗ ΑΔΕΙΑ ΣΥΝΟΔΩΝ ΕΡΓΩΝ (εφόσον εκδόθηκε αυτοτελώς)

Ι) ΕΡΓΟΤΑΞΙΟ

ΑΡΙΘΜΟΣ ΑΠΟΦΑΣΗΣ ΕΓΚΡΙΣΗΣ ΠΕΡ/ΚΩΝ ΟΡΩΝ	
ΗΜΕΡΟΜΗΝΙΑ ΕΚΔΟΣΗΣ	
ΗΜΕΡΟΜΗΝΙΑ ΛΗΞΗΣ	
ΕΚΔΟΥΣΑ ΑΡΧΗ	

ΙΙ) ΜΟΝΑΔΑ ΠΑΡΑΓΩΓΗΣ ΑΔΡΑΝΩΝ

ΑΡΙΘΜΟΣ ΑΠΟΦΑΣΗΣ ΕΓΚΡΙΣΗΣ ΠΕΡ/ΚΩΝ ΟΡΩΝ	
ΗΜΕΡΟΜΗΝΙΑ ΕΚΔΟΣΗΣ & ΛΗΞΗΣ	
ΕΚΔΟΥΣΑ ΑΡΧΗ	



III) ΜΟΝΑΔΑ ΕΤΟΙΜΟΥ ΣΚΥΡΟΔΕΜΑΤΟΣ

ΑΡΙΘΜΟΣ ΑΠΟΦΑΣΗΣ ΕΓΚΡΙΣΗΣ ΠΕΡ/ΚΩΝ ΟΡΩΝ	
ΗΜΕΡΟΜΗΝΙΑ ΕΚΔΟΣΗΣ & ΛΗΞΗΣ	
ΕΚΔΟΥΣΑ ΑΡΧΗ	

IV) ΜΟΝΑΔΑ ΑΣΦΑΛΤΟΜΙΓΜΑΤΟΣ

ΑΡΙΘΜΟΣ ΑΠΟΦΑΣΗΣ ΕΓΚΡΙΣΗΣ ΠΕΡ/ΚΩΝ ΟΡΩΝ	
ΗΜΕΡΟΜΗΝΙΑ ΕΚΔΟΣΗΣ & ΛΗΞΗΣ	
ΕΚΔΟΥΣΑ ΑΡΧΗ	


V) ΔΑΝΕΙΟΘΑΛΑΜΟΙ

ΑΡΙΘΜΟΣ ΑΠΟΦΑΣΗΣ ΕΓΚΡΙΣΗΣ ΠΕΡ/ΚΩΝ ΟΡΩΝ	
ΗΜΕΡΟΜΗΝΙΑ ΕΚΔΟΣΗΣ & ΛΗΞΗΣ	
ΕΚΔΟΥΣΑ ΑΡΧΗ	

VI ΑΠΟΘΕΣΙΟΘΑΛΑΜΟΙ

ΑΡΙΘΜΟΣ ΑΠΟΦΑΣΗΣ ΕΓΚΡΙΣΗΣ ΠΕΡ/ΚΩΝ ΟΡΩΝ	
ΗΜΕΡΟΜΗΝΙΑ ΕΚΔΟΣΗΣ & ΛΗΞΗΣ	
ΕΚΔΟΥΣΑ ΑΡΧΗ	

Δ.7: ΑΛΛΕΣ ΑΔΕΙΕΣ (δόμησης, χρήσης νερού, κ.α.)




Ε: ΕΚΠΙΟΝΗΣΗ ΜΕΛΕΤΩΝ

Γεωτεχνικές – Γεωλογικές μελέτες Μελέτες ευστάθειας των πρανών	
Υδραυλικές μελέτες	
Δασοτεχνικές – Φυτοτεχνικές Μελέτες για την αποκατάσταση της βλάστησης	
Τεχνική Περιβαλλοντική Μελέτη (εφόσον προβλέπεται από την ΑΕΠΟ)	
Άλλες μελέτες	

**ΣΤ: ΔΙΑΠΙΣΤΩΣΕΙΣ ΩΣ ΠΡΟΣ ΤΗΝ ΤΗΡΗΣΗ ΤΩΝ ΟΡΩΝ, ΜΕΤΡΩΝ & ΠΕΡΙΟΡΙΣΜΩΝ
ΓΙΑ ΤΗΝ ΑΝΤΙΜΕΤΩΠΙΣΗ ΤΩΝ ΠΕΡΙΒΑΛΛΟΝΤΙΚΩΝ ΕΠΙΤΩΣΕΩΝ (σύμφωνα με
την ΑΕΠΟ του έργου)**

Περ. Ορος : 9. Απαγορεύεται οποιαδήποτε πρόσθετη επένδυση στα υφιστάμενα λιμένα νιού.	Δεν έχει υπάρξει καμία επένδυση κατά δηλώνση του Δικη και της Προϊστα Κύριου.
Περ. Ορος : 4.9.α Μέτρα 42 β για απο- φυγή ρυπανσης	Κυρίως δεξαμενές αποδο- χής από βιολογικά, τεχνικά μέσα & εξοπλισμοί αντιμετώπισης, εκτάκτου ανάγκης & σχέδιο τορικό αντιμετώπι- σης ρύπανσης
Περ. Ορος : 5.2 Στα οικ. τετα 8, 9, 10, 11 & 12 θα παραμείνουν ελεύθερα από υποκατασκευή & εγκαταστάσεις	Δεν έχει γίνει τίποτα κατά δηλώνση του φορέα




Περ. Ορος: 5.2

Δε θα υλοποιηθούν

πρώτες προβλέψεις

Περ. Ορος: επιπτώσεις των ήδη υφιστάμενων

Δεν έχουν υλοποιηθεί κατά δήλωση του φορέα

Περ. Ορος: 6.1

Εγκατάσταση δικτύου πυρόσβεσης

Δεν έχει ολοκληρωθεί κατά δήλωση του φορέα

Περ. Ορος:

6.3. Προβλεψη παραδοθέντων & απορρυπαντικών εργασιών καταλοίπων από τα συσώματα στην θέση εγκατάστασής τους

Το λιμάνι υπάχεται στο πρόγραμμα συλλογής υαλοβόλων των ΟΛΑ (ΑΔΕΣ) / Δι

Περ. Ορος:

6.5 Τοποθέτηση πρόσκρουστών

Περ. Ορος:

Περ. Ορος:

6.6 Παροχή σωμάτων μέσων & προστασιών

Περ. Ορος: Ευαγνή ναυτιλιακή

Υπάρχει το σκάφος του λιμενικού Σώματος

Περ. Ορος: 7.2

Ταυτίες: Δειγματοληψίες στο εσωτερικό και

Περ. Ορος: στην είσοδο του λιμένα. Τήρη Ειδικού Βιβλίου

Δεν γίνονται δειγματοληψίες κατά δήλωση του φορέα, ούτε ειδικό βιβλίο

Περ. Ορος: 8. Εκπόνηση

Ειδικής κυκλοφοριακής μελέτης

Περ. Ορος:

Όρος 16 της υπ.ρ. 170029 / 7-1-14

Α.Ε.Π.Ο

Υπάρχει. Τηρείται - Ο φορέας Διεύθυνσης έχει ιδιουκτησία βάρους καθώς και τη συνδρομή των Λιμ Σώματος.

Περ. Ορος : Όροι 13 της
υπ' αριθ. 170029/7-1-14
Α.Ε.Π.Ο.

Τηρείται. Το Travel List
δεν ήταν σταθμευμένο επί
της υποδοχής

Περ. Ορος :

Περ. Ορος :

Παρατηρήσεις

Z: ΘΟΥΥΒΟΣ

Παρατηρήσεις

Η: ΑΛΛΕΣ ΔΙΑΠΙΣΤΩΣΕΙΣ ΚΑΤΑ ΤΗΝ ΑΥΤΟΨΙΑ


Η αυτοψία έγινε παρουσία της Προέδρου του Λιμενικού Ταρτίου και του Διευτ. Β' Λιμενικού Τμήματος Πόρτου Λάχου κ. Κηλίτου Απόστολου

Από τα περιγραφόμενα προτεινόμενα έργα έχουν υποβληθεί οκτώ σκίτσοι, στο χώρο Αθλητικών Στάδιο-τάτων (ΝΑ 55/06) και η υποδοχή με το travel lift

Κατά δήλωση του φορέα θα υπάρξει νέος σχεδιασμός της χερσαίας ζώνης του Λιμένα Λάχου και ειδικότερα έχει ήδη ξεκινήσει η διαδικασία τακτοποίησης των αυθαιτών εντός της χερσαίας ζώνης του Λιμένα Λάχου. Επιπλέον στο χερσαίο χώρο της ζώνης Λιμένα Λάχου, ο οποίος περιλαμβάνεται μέσα στον κηρυγμένο αρχαίο λογισό χώρο υπάρχει υπερβολική βλάστηση, εύφλεκτη βλάστηση από θάμνους και χόρτα.

Έχουν ληφθεί φωτογραφίες που αποτυπώνουν την υφιστάμενη κατάσταση.


Θ: ΙΣΤΟΡΙΚΟ ΕΛΕΓΧΟΥ



Ι. ΕΓΓΡΑΦΑ - ΠΑΡΑΣΤΑΤΙΚΑ - ΣΤΟΙΧΕΙΑ

Έγγραφα / στοιχεία που παρελήφθησαν κατά την αυτοψία	Έγγραφα / στοιχεία που θα προσκομιστούν εντός 10 ημερών από την ημέρα της αυτοψίας
1.	1) Έγγραφο Παροχώρισης,
2.	2) για χρέος της Travel υποδόχου και του lift
3.	3) Έγγραφο Παροχώρισης
4.	4) του υπερίου - συστασιας δομικών μελών
5.	5) 3) Ειδική Κυκλοφοριακή Μελέτη
6.	6) 4) Έκθεση Πυροσβεστικής
7.	7) 5) Τοπικό Σχέδιο
8.	8) 6) Οικοδομική Άδεια
9.	9) των υπερίων (κλειστών ανορθικών)
10.	10) 7) Βεβαίωση της Προέδρου
11.	11) ότι θα ελεσθεί στην υφιστάμενη του Δήμου το κτίριο της ΕΓ.Σ. εντός των προθεσμιών και με
12.	12)
13.	13)
14.	14)

Η παρούσα έκθεση συνοδεύεται από Παράρτημα με συνοπτική αναφορά στη νομοθεσία που διέπει τη διενέργεια του ελέγχου και στη διαδικασία που ακολουθείται.

Ο ΥΠΕΥΘΥΝΟΣ ΤΗΣ ΔΡΑΣΤΗΡΙΟΤΗΤΑΣ	ΟΙ ΕΛΕΓΚΤΕΣ
Υπογραφή / Σφραγίδα	
	1. Σοφία Ακριτίδου
Όνοματεπώνυμο	2. Τριαντάφυλλο Χειμαριώτη
ΖΟΥΡΝΑΤΖΙΔΟΥ ΚΩΝΣΤΑΝΤΙΝΑ	3.
	4.