



**ΕΛΛΗΝΙΚΗ ΔΗΜΟΚΡΑΤΙΑ
ΠΕΡΙΦΕΡΕΙΑ ΔΥΤΙΚΗΣ ΜΑΚΕΔΟΝΙΑΣ
ΓΕΝΙΚΗ Δ/ΝΣΗ ΑΝΑΠΤΥΞΙΑΚΟΥ ΠΡΟΓΡ/ΣΜΟΥ,
ΠΕΡΙΒΑΛΛΟΝΤΟΣ & ΥΠΟΔΟΜΩΝ
Δ/ΝΣΗ ΠΕΡΙΒ/ΝΤΟΣ & ΧΩΡΙΚΟΥ ΣΧΕΔΙΑΣΜΟΥ
ΤΜΗΜΑ ΠΕΡΙΒΑΛΛΟΝΤΟΣ & ΥΔΡΟΟΙΚΟΝΟΜΙΑΣ
ΠΕΡΙΦΕΡΕΙΑΚΗΣ ΕΝΟΤΗΤΑΣ ΓΡΕΒΕΝΩΝ**

Γρεβενά, 21-3-2018
Αρ. Πρωτ.: οικ.698/49496

Ταχ. Δ/ση : Διοικητήριο «Κώστας Ταλιαδούρης»
Ταχ. Κωδ. : 511 00, Γρεβενά
Πληροφορίες : Γ. Θωμαΐδης
Τηλέφωνο : 2462 353 217
Fax : 2462 353 181
E-mail : g.thomaidis@grevena.pdm.gov.gr

ΠΡΟΣ :

Γραφείο Περιφερειάρχη
Δυτ. Μακεδονίας
Περιοχή ΖΕΠ
501 00 Κοζάνη

ΕΙΣΗΓΗΤΙΚΗ ΕΚΘΕΣΗ

ΘΕΜΑ: **Επιβολή προστίμου ύψους πέντε χιλιάδων διακοσίων ευρώ (5.200 €) στην εταιρία «ΥΔΡΟΤΡΟΧΟΣ Ο.Ε.», ως διοικητική κύρωση λόγω υλοποίησης έργων καθ' υπέρβαση των προβλεπομένων στην Απόφαση Έγκρισης Περιβαλλοντικών Όρων του έργου : ««Μικρό Υδροηλεκτρικό Έργο ΥΗΣ Σπηλαιίου» και το συνοδό αυτού έργο διασύνδεσης (μέχρι την υφιστάμενη γραμμή Μέσης Τάσης), ισχύος 1,16MW στον ποταμό Βενέτικο, στο Τ.Δ. Σπηλαιίου της Δ.Ε. Θεοδώρου Ζιάκα στο Νομό Γρεβενών της Περιφέρειας Δυτ. Μακεδονίας, της εταιρείας «ΥΔΡΟΤΡΟΧΟΣ Ο.Ε.»».**

- ΣΧΕΤ. :**
- α) Το με αριθ. πρωτ. οικ. 116681/16-8-2017 έγγραφο του Τμήματος Περιβαλλοντικού και Χωρικού Σχεδιασμού της Διεύθυνσης Περιβάλλοντος και Χωρικού Σχεδιασμού Δυτ. Μακεδονίας της Γενικής Δ/σης Χωροταξικής & Περιβαλλοντικής Πολιτικής της Αποκεντρωμένης Διοίκησης Ηπείρου – Δυτ. Μακεδονίας με το οποίο μας στάλθηκε το αίτημα των κ.κ. Βαταλάχο Χρήστο και Ανδρέα, περί αναστολής των αποφάσεων, με τις οποίες εγκρίθηκαν οι περιβαλλοντικοί όροι του εν θέματι έργου.
 - β) Η από 13-10-2017 Τεχνική Έκθεση της Υπηρεσία μας.
 - γ) Το με αρ. πρωτ. οικ. 179943/2743/16-10-2017 έγγραφό μας με το οποίο απεστάλη η από 13-10-2017 Τεχνική Έκθεση της Υπηρεσίας μας στην εταιρία «ΥΔΡΟΤΡΟΧΟΣ Ο.Ε.».
 - δ) Η με αρ. πρωτ. 20220/805/ 02/ 5 / 2014 απόφαση της Γενικής Γραμματέως Αποκεντρωμένης Διοίκησης Ηπείρου – Δυτικής Μακεδονίας με την οποία εγκρίθηκαν οι περιβαλλοντικοί όροι για την εγκατάσταση και λειτουργία του έργου : ««Μικρό Υδροηλεκτρικό Έργο ΥΗΣ Σπηλαιίου» και το συνοδό αυτού έργο διασύνδεσης (μέχρι την υφιστάμενη γραμμή Μέσης Τάσης), ισχύος 1,16MW στον ποταμό Βενέτικο, στο Τ.Δ. Σπηλαιίου της Δ.Ε. Θεοδώρου Ζιάκα στο Νομό Γρεβενών της Περιφέρειας Δυτ. Μακεδονίας, της εταιρείας ΥΔΡΟΤΡΟΧΟΣ Ο.Ε.» .
 - ε) Η με αρ. πρωτ. οικ. 75548/ 2 /6/2017 απόφαση του Συντονιστή Αποκεντρωμένης Διοίκησης Ηπείρου – Δυτικής Μακεδονίας η οποία αναφέρεται σε : « Τροποποίηση της με Α.Π. 20220/805/2.5.2014 Απόφασης Περιβαλλοντικών Όρων του έργου: «Μικρό Υδροηλεκτρικό Έργο ΥΗΣ Σπηλαιίου» και το συνοδό αυτού έργο διασύνδεσης (μέχρι την υφιστάμενη γραμμή Μέσης Τάσης), ισχύος 1,16 MW στον ποταμό Βενέτικο , στην Τ.Κ. Σπηλαιίου, της Δ.Ε. Θεοδώρου Ζιάκα, του Δήμου Γρεβενών, της Π.Ε. Γρεβενών, στην Περιφέρεια Δυτικής Μακεδονίας. – Τροποποίηση ως προς τον τρόπο πρόσβασης στο γήπεδο υδροληψίας και τον τρόπο προσαγωγής του νερού στον υδροηλεκτρικό σταθμό. Φορέας του έργου: ΥΔΡΟΤΡΟΧΟΣ Ο.Ε.».
 - στ) Το από 24-10-2017 προφορικό αίτημα της εταιρείας για χορήγηση παράτασης πέντε ημερών προκειμένου αυτή να καταθέσει τις απόψεις της και στη συνέχεια το από 31-10-2017 εμπρόθεσμα κατατεθέν στην Υπηρεσία μας υπόμνημα της εταιρίας

«ΥΔΡΟΤΡΟΧΟΣ Ο.Ε.» με το οποίο αυτή προέβη σε κατάθεση των απόψεών της για την εν θέματι δραστηριότητα (Αποδοχή σε γενικές γραμμές του περιεχομένου της υπ' αρ. (β) σχετ. τεχνικής έκθεσης, έκτος των περιγραφομένων στην παρ ΙΙΙ. αυτής για τα οποία εκφράστηκαν αντιρρήσεις).

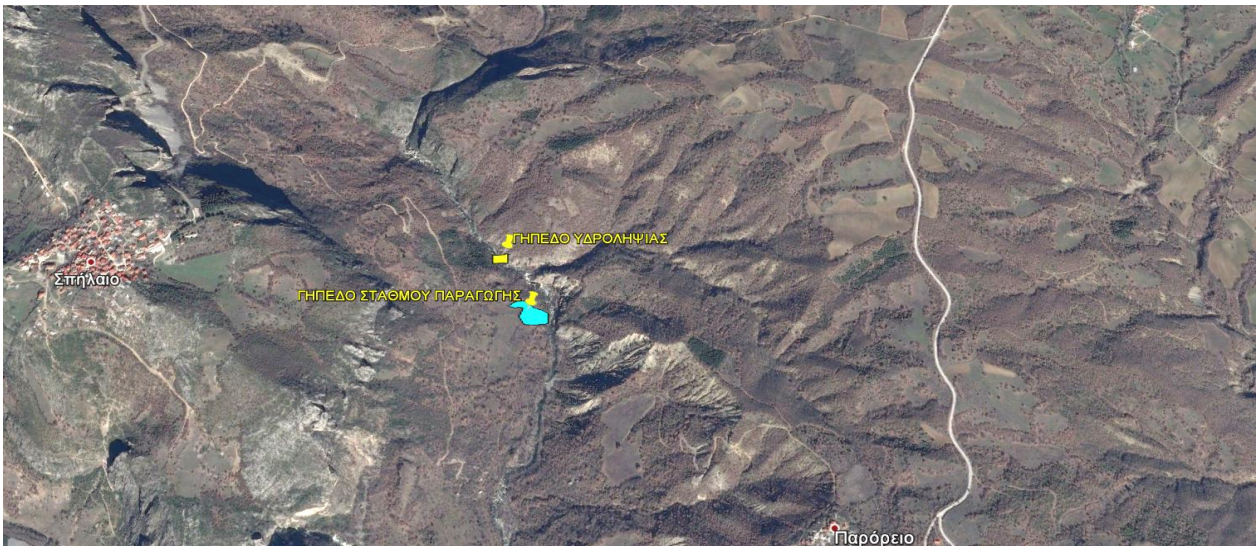
- ζ) Η από 14-11-2017 προσκόμιση στην Υπηρεσία από τους κ.κ. Βαταλάχο Χρήστο και Ανδρέα, υπόμνημα με συνημμένο σε αυτό τοπογραφικό διάγραμμα του γηπέδου «ιδιοκτησίας τους»
- η) Το με αρ. πρωτ. 190021/2904/17/15-01-2018 έγγραφό μας **με το οποίο η Υπηρεσία μας αξιολόγησε τις απόψεις της εταιρίας «ΥΔΡΟΤΡΟΧΟΣ Ο.Ε»**, τις οποίες αυτή επικαλέσθηκε για την υλοποίηση έργων εκτός των ορίων του προβλεπόμενου, στις προαναφερόμενες αποφάσεις με τις οποίες εγκρίθηκαν οι περιβαλλοντικοί όροι του υπο έλεγχου έργου, γηπέδου εγκατάστασης της υδροληψίας, **ως ανεπαρκείς και γνωστοποίησε στην εταιρεία** ότι θα ολοκληρώσει την διοικητική διαδικασία η οποία ξεκίνησε με το υπ' αρ. (α) σχετ. έγγραφο **(θα εισηγηθεί στον Περιφερειάρχη Δυτ. Μακεδονίας την επιβολή προστίμου** που προβλέπεται από τις διατάξεις του άρθρου 30 παρ. 1 του Ν. 1650/86 (ΦΕΚ 160 Α) «Για την προστασία του περιβάλλοντος», το οποίο αποτελεί διοικητική κύρωση, λόγω υλοποίησης έργων καθ' υπέρβαση των προβλεπομένων στην απόφαση Έγκρισης Περιβαλλοντικών Όρων του εξεταζόμενου έργου (τμήμα των δομικών κατασκευών που υλοποιήθηκαν βρίσκεται εκτός των ορίων του προβλεπόμενου, στις προαναφερόμενες αποφάσεις με τις οποίες εγκρίθηκαν οι περιβαλλοντικοί όροι του υπο έλεγχου έργου, γηπέδου εγκατάστασης της υδροληψίας)).
- θ) Η από 8-02-2018 κατατεθείσα στην Υπηρεσία μας αίτηση της εταιρίας «ΥΔΡΟΤΡΟΧΟΣ Ο.Ε» με την οποία αυτή ζήτησε από την Υπηρεσία μας χρονικό περιθώριο ενός μηνός προκειμένου αυτή να προβεί σε τοπογραφική αποτύπωση των υλοποιημένων κατασκευών και να εξάγει από αυτή τα όποια συμπεράσματά της.
- ι) Το με αρ. πρωτ. οικ. 325/24184/13-02-2018 έγγραφό μας με το οποίο γνωστοποιήσαμε στην εν λόγω εταιρεία πως: *« η Υπηρεσία μας θεωρεί εύλογο το χρονικό διάστημα του ενός μηνός , λόγω των δυσμενών την χρονική αυτή περίοδο καιρικών συνθηκών, κάνει δεκτό το αίτημα σας και σας καλεί να προσκομίσετε στην Υπηρεσία μας, μέχρι την 16-3-2018, τα αποτελέσματα της προαναφερόμενης αποτύπωσης προκειμένου να αξιολογηθούν»* .
- κ) Το από 14-03-2018 κατατεθέν στην Υπηρεσία μας υπόμνημα της εταιρίας «ΥΔΡΟΤΡΟΧΟΣ Ο.Ε» και το συνημμένο σε αυτή διάγραμμα της τοπογραφικής αποτύπωσης των υλοποιημένων κατασκευών για το αποτέλεσμα της οποίας αναφέρει : *«Θα θέλαμε να σας ενημερώσουμε ότι σύμφωνα με την τοπογραφική αποτύπωση των κατασκευών της υδροληψίας από την εταιρεία μας, τελικώς η έκταση επέμβασης στο γήπεδο της υδροληψίας περιορίζεται σε 748 m² αντί των 1390 m² που είχαν προβλεφθεί κατά την αρχική αδειοδότηση του έργου, με μικρά τμήματα κατασκευής της υδροληψίας να είναι οριακά εκτός των ορίων του αδειοδοτημένου αρχικά πολυγώνου της υδροληψίας.*
Γι αυτές της μεταβολές κατατέθηκε ήδη από την εταιρεία μας και αίτημα ενημέρωσης φακέλου _ τροποποίηση της ΑΕΠΟ στην αρμόδια αδειοδοτούσα περιβαλλοντικά αρχή.
Θα θέλαμε τέλος να τονίσουμε ότι λόγω της αλλαγής αυτής στις κατασκευές της υδροληψίας επήλθε αλλαγή της έκτασης επέμβασης προς το ελάχιστο η οποία κατά συνέπεια περιβαλλοντικά έχει θετικότερες συνέπειες» , επιβεβαιώνοντας έτσι με το υπόμνημα της αυτό τα αποτελέσματα της αποτύπωσης που υλοποίησε η Υπηρεσία μας σύμφωνα με τα οποία τμήμα των δομικών κατασκευών που υλοποιήθηκαν βρίσκεται εκτός των ορίων του προβλεπόμενου, στις προαναφερόμενες αποφάσεις με τις οποίες εγκρίθηκαν οι περιβαλλοντικοί όροι του υπο έλεγχου έργου, γηπέδου.
- λ) Το με αρ. πρωτ. 628/45915/21-3-2018 έγγραφό μας **με το οποίο η Υπηρεσία μας αξιολόγησε τις απόψεις της εταιρίας «ΥΔΡΟΤΡΟΧΟΣ Ο.Ε»**, τις οποίες αυτή επικαλέσθηκε στο υπ' αριθ. κ) υπόμνημά της, για την υλοποίηση έργων εκτός των ορίων του προβλεπόμενου, στις προαναφερόμενες αποφάσεις με τις οποίες εγκρίθηκαν οι περιβαλλοντικοί όροι του υπο έλεγχου έργου, γηπέδου εγκατάστασης της υδροληψίας, **ως ανεπαρκείς και γνωστοποίησε στην εταιρεία** ότι θα ολοκληρώσει την διοικητική διαδικασία η οποία ξεκίνησε με το υπ' αρ. (α) σχετ. έγγραφο **(θα εισηγηθεί στον Περιφερειάρχη Δυτ. Μακεδονίας την επιβολή προστίμου** που προβλέπεται από τις διατάξεις του άρθρου 30 παρ. 1 του Ν. 1650/86 (ΦΕΚ 160 Α) «Για την προστασία του περιβάλλοντος», το οποίο αποτελεί διοικητική κύρωση, λόγω υλοποίησης έργων καθ' υπέρβαση των προβλεπομένων

στην απόφαση Έγκρισης Περιβαλλοντικών Όρων του εξεταζόμενου έργου (τμήμα των δομικών κατασκευών που υλοποιήθηκαν βρίσκεται εκτός των ορίων του προβλεπόμενου, στις προαναφερόμενες αποφάσεις με τις οποίες εγκρίθηκαν οι περιβαλλοντικοί όροι του υπο έλεγχο έργου, γηπέδου εγκατάστασης της υδροληψίας)).

- μ) Ο Ν.1650/86 (ΦΕΚ 160 Α'/25-10-86) «Για την προστασία του περιβάλλοντος», όπως αυτός τροποποιήθηκε και ισχύει με το Ν. 3010/22-4-2002 (ΦΕΚ 91 Α'/2002) «Εναρμόνιση του Ν. 1650/86 με τις Οδηγίες 97/11/ΕΕ και 96/61/ΕΕ διαδικασία οριοθέτησης και ρυθμίσεις θεμάτων για τα υδατορέματα και άλλες διατάξεις» και ειδικότερα τα άρθρα 2, 28 και 30 αυτού.
- ν) Η ΚΥΑ 59388/3363/88 (ΦΕΚ 638 Β'/31-8-1988) «Τρόπος, όργανα και διαδικασία επιβολής και είσπραξης των διοικητικών προστίμων του άρθρου 30 του Ν. 1650/1986».

1. ΙΣΤΟΡΙΚΟ

Ύστερα από το με αριθ. πρωτ. οικ. 116681/16-8-2017 έγγραφο του Τμήματος Περιβαλλοντικού και Χωρικού Σχεδιασμού της Διεύθυνσης Περιβάλλοντος και Χωρικού Σχεδιασμού Δυτ. Μακεδονίας της Γενικής Δ/νσης Χωροταξικής & Περιβαλλοντικής Πολιτικής της Αποκεντρωμένης Διοίκησης Ηπείρου – Δυτ. Μακεδονίας με το οποίο μας στάλθηκε το αίτημα των κ.κ. Βαταλάχο Χρήστο και Ανδρέα, περί αναστολής των αποφάσεων, με τις οποίες εγκρίθηκαν οι περιβαλλοντικοί όροι του έργου : ««Μικρό Υδροηλεκτρικό Έργο ΥΗΣ Σπηλαιίου» και το συνοδό αυτού έργο διασύνδεσης (μέχρι την υφιστάμενη γραμμή Μέσης Τάσης), ισχύος 1,16MW στον ποταμό Βενέτικο, στο Τ.Δ. Σπηλαιίου της Δ.Ε. Θεοδώρου Ζιάκα στο Νομό Γρεβενών της Περιφέρειας Δυτ. Μακεδονίας, της εταιρείας ΥΔΡΟΤΡΟΧΟΣ Ο.Ε.», υπάλληλοι της Υπηρεσίας μας διενεργήσαν αυτοψία την 13-9-2017, ημέρα Τετάρτη και ώρα 11.00 π.μ. στον ποταμό «Βενέτικο» στην προαναφερόμενη θέση και **διαπίστωσαν τα ακόλουθα:**



Δορυφορική απεικόνιση σε υπόβαθρο Google Earth στην οποία εμφανίζεται η ευρύτερη περιοχή του υπό εξέταση έργου.

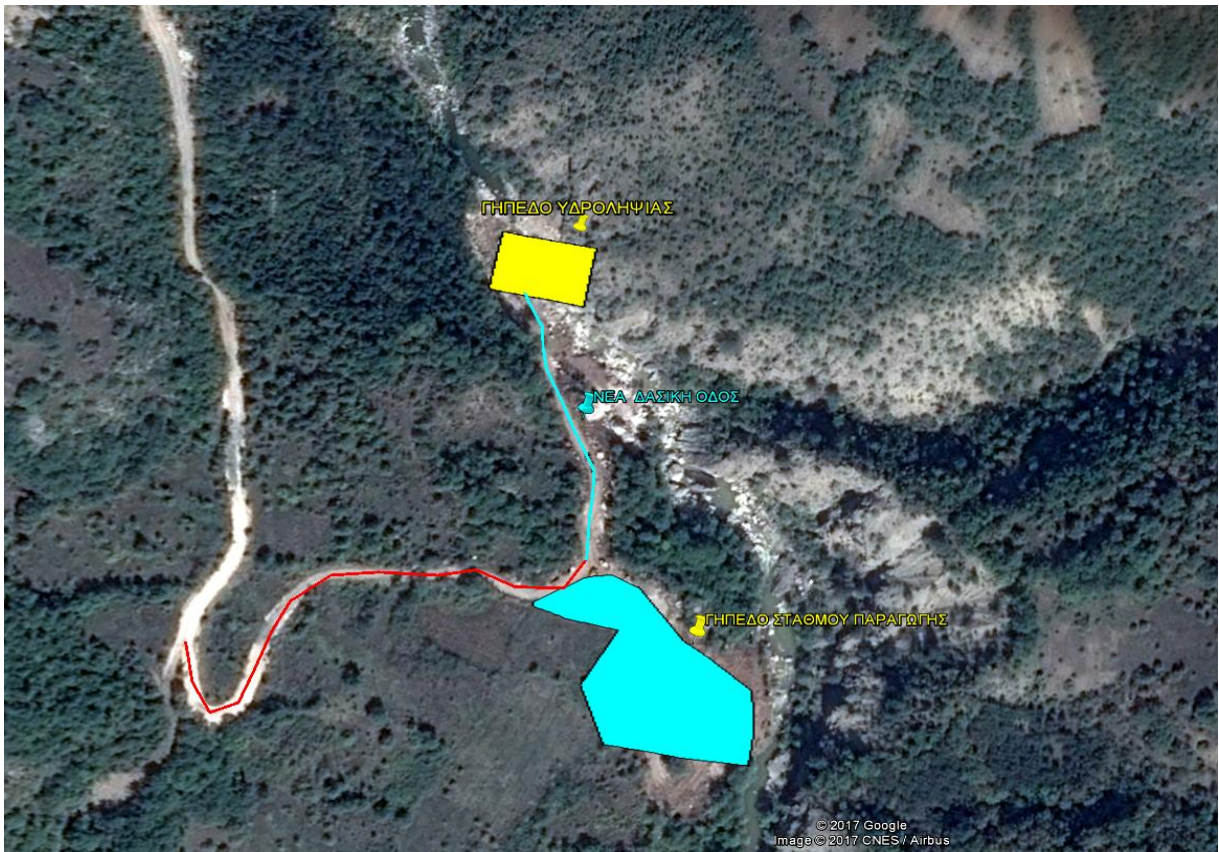
Για το εν λόγω έργο : «Μικρό Υδροηλεκτρικό Έργο ΥΗΣ Σπηλαιίου» έχουν εκδοθεί περιβαλλοντικοί όροι με :

- i. την υπ' αρ. 20220/805/ 02/ 5 / 2014 απόφαση της Γενικής Γραμματέως Αποκεντρωμένης Διοίκησης Ηπείρου – Δυτικής Μακεδονίας οι οποίοι αναφέρονται στη εγκατάσταση και λειτουργία του έργου : ««Μικρό Υδροηλεκτρικό Έργο ΥΗΣ Σπηλαιίου» και το συνοδό αυτού έργο διασύνδεσης (μέχρι την υφιστάμενη γραμμή Μέσης Τάσης), ισχύος 1,16MW στον ποταμό Βενέτικο, στο Τ.Δ. Σπηλαιίου της Δ.Ε. Θεοδώρου Ζιάκα στο Νομό Γρεβενών της Περιφέρειας Δυτ. Μακεδονίας, της εταιρείας ΥΔΡΟΤΡΟΧΟΣ Ο.Ε.» , και
- ii. την υπ' αρ. οικ. 75548/ 2 /6/2017 απόφαση του Συντονιστή Αποκεντρωμένης Διοίκησης Ηπείρου – Δυτικής Μακεδονίας οι οποίοι αναφέρονται σε : « Τροποποίηση της με Α.Π. 20220/805/2.05.2014 Απόφασης Περιβαλλοντικών Όρων του έργου: «Μικρό Υδροηλεκτρικό Έργο ΥΗΣ Σπηλαιίου» και το συνοδό αυτού έργο διασύνδεσης (μέχρι την υφιστάμενη γραμμή Μέσης Τάσης), ισχύος 1,16 MW στον ποταμό Βενέτικο , στην Τ.Κ. Σπηλαιίου, της Δ.Ε. Θεοδώρου Ζιάκα, του Δήμου Γρεβενών, της Π.Ε. Γρεβενών, στην Περιφέρεια Δυτικής Μακεδονίας. – Τροποποίηση ως προς τον τρόπο πρόσβασης στο γήπεδο υδροληψίας και τον

τρόπο προσαγωγής του νερού στον υδροηλεκτρικό σταθμό. Φορέας του έργου: ΥΔΡΟΤΡΟΧΟΣ Ο.Ε.».

A. Κατά την διάρκεια της αυτοψίας μας **διαπιστώσανε τα ακόλουθα:**

1. Έγιναν εργασίες υλοποίησης του έργου «Μικρό Υδροηλεκτρικό Έργο ΥΗΣ Σπηλαίου» και το συνοδό αυτό έργο διασύνδεσης (μέχρι την υφιστάμενη γραμμή Μέσης Τάσης), ισχύος 1,16 MW στον ποταμό Βενέτικο , στην Τ.Κ. Σπηλαίου, της Δ.Ε. Θεοδώρου Ζιάκα, του Δήμου Γρεβενών, της Π.Ε. Γρεβενών, στην Περιφέρεια Δυτικής Μακεδονίας. Ειδικότερα :
 - i. Ολοκληρώθηκαν οι εργασίες διάνοιξης δασικού δρόμου μήκους 150μ. και πλάτους 5μ. για την πρόσβαση στο γήπεδο υδροληψίας, ο οποίος χρησιμοποιείται για τη μεταφορά των υλικών κατασκευής της υδροληψίας και των σωλήνων προσαγωγής του νερού,



Δορυφορική απεικόνιση σε υπόβαθρο Google Earth στην οποία εμφανίζεται:

- Το γήπεδο της υδροληψίας
- Το γήπεδο του σταθμού παραγωγής , και
- η νέα δασική οδός.

Η διάνοιξη του δρόμου έγινε σύμφωνα με τα προβλεπόμενα στις προαναφερόμενες αποφάσεις με τις οποίες εγκρίθηκαν οι περιβαλλοντικοί όροι του υπο έλεγχου έργου και η εικόνα την οποία παρουσιάζει είναι περιβαλλοντικά αποδεκτή.

- ii. Υλοποιήθηκαν, κατά το μεγαλύτερο τμήμα τους, οι εργασίες κατασκευής της υδροληψίας του υδροηλεκτρικού σταθμού.



Φωτογραφία στην οποία εμφανίζεται η υδροληψία και ο νέος δασικός δρόμος που οδηγεί σε αυτή.



Φωτογραφία στην οποία εμφανίζεται η υδροληψία και η ιχθυόσκαλα αυτής .

Οι εργασίες για την υλοποίηση της υδροληψίας βρίσκονται σε εξέλιξη. Κατά τη διάρκεια της αυτοψίας μας πραγματοποιήσαμε τοπογραφική αποτύπωση με χρήση τεχνολογίας GPS χειρός τα αποτελέσματα της οποίας δείχνουν πως **μικρό τμήμα των εργασιών υλοποιήθηκε εκτός του προβλεπόμενου**, στις προαναφερόμενες αποφάσεις με τις οποίες εγκρίθηκαν οι περιβαλλοντικοί όροι του υπο έλεγχο έργου, **γηπέδου**. Κατά τα υπόλοιπα η μορφή της υδροληψίας και η συνολική εικόνα την οποία παρουσιάζει το έργο στη θέση αυτή είναι σύμφωνα με τα προβλεπόμενα στις προαναφερόμενες αποφάσεις και περιβαλλοντικά αποδεκτή.

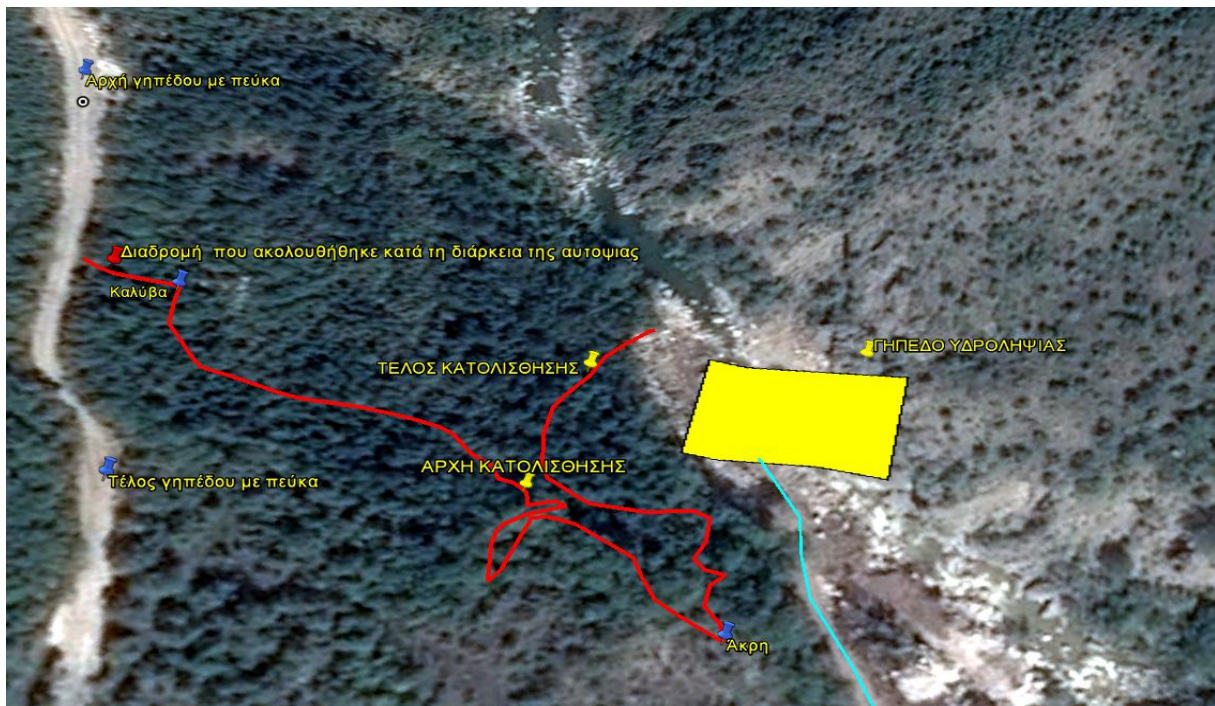
- iii. Ξεκίνησαν οι εργασίες κατασκευής του σταθμού παραγωγής του υδροηλεκτρικού σταθμού.




Φωτογραφία στην οποία εμφανίζεται η κατασκευή του κτηρίου του σταθμού παραγωγής έως το ύψος +0,00 .

Οι εργασίες για την υλοποίηση του κτίσματος του Σταθμού Παραγωγής βρίσκονται σε εξέλιξη και γίνονται σύμφωνα με τα προβλεπόμενα στις προαναφερόμενες αποφάσεις με τις οποίες εγκρίθηκαν οι περιβαλλοντικοί όροι του υπο έλεγχο έργου και η εικόνα την οποία παρουσιάζουν είναι περιβαλλοντικά αποδεκτή.

2. Κατά τη διάρκεια της αυτοψίας μας επισκεφτήκαμε παρακείμενο γήπεδο ιδιοκτησίας, κατά δήλωση, των καταγγελλόντων κ. κ. Βαταλάχου Χρήστου και Ανδρέα.



Δορυφορική απεικόνιση σε υπόβαθρο Google Earth στην οποία εμφανίζεται η διαδρομή που ακολουθήθηκε κατά τη διάρκεια της αυτοψίας εντός των ορίων της «ιδιοκτησίας» των κ.κ. Βαταλάχου Χρήστου και Ανδρέα και η χωροθέτηση του φαινομένου της κατολίσιθης .



Φωτογραφία στην οποία εμφανίζεται η είσοδος του γηπέδου ιδιοκτησίας, κατά δήλωσή τους, των κ.κ. Βαταλάχου Χρήστου και Ανδρέα.

Στο γήπεδο αυτό διαπιστώσαμε πως βρίσκονται σε εξέλιξη φαινόμενα κατολίσθησης τα οποία εμφανίζονται στις παρακάτω πέντε φωτογραφίες.









Τα φαινόμενα αυτά έχουν ως αποτέλεσμα τη δημιουργία εκτεταμένου ρήγματος η κατάληξη του οποίου βρίσκεται σε θέση η οποία βρίσκεται σε πολύ μικρή απόσταση από το πρηνές το οποίο έχει δημιουργηθεί λόγω των εργασιών υλοποίησης της Υδροληψίας.



Φωτογραφία στην οποία εμφανίζεται η κατάληξη του ρήγματος, σε θέση πλησίον της υδροληψίας, το οποίο δημιουργήθηκε εξαιτίας της εμφάνισης των κατολισθητικών φαινομένων.



Φωτογραφία στην οποία εμφανίζεται η κατάληξη του ρήγματος, σε θέση πλησίον της υδροληψίας, το οποίο δημιουργήθηκε εξαιτίας της εμφάνισης των κατολισθητικών φαινομένων.

Η Υπηρεσία μας δεν διαθέτει την απαιτούμενη υποδομή (υλικοτεχνικά μέσα και εξειδικευμένο προσωπικό) προκειμένου να ερευνήσει τα αίτια δημιουργίας του φαινομένου των κατολισθήσεων

Εξαιτίας του εν λόγω ρήγματος εκτιμούμε πως είναι δυνατόν να επηρεασθούν αρνητικά:

- η ολοκλήρωση των εργασιών κατασκευής της υδροληψίας,
- η ασφάλεια των εργαζομένων στις εργασίες αυτές ,
- η ασφάλεια τυχών επισκεπτών του χώρου της Υδροληψίας, και
- η απρόσκοπτη και ασφαλής λειτουργία του σταθμού στη θέση αυτή.

Η αναφορά στην διαβιβαζόμενη σε εμάς καταγγελία περί «καταπάτησης της όμορης στο ρέμα ιδιοκτησίας μας», αφορά ιδιοκτησιακή διαφορά για την οποία δεν έχουμε αρμοδιότητα ως Υπηρεσία, και τούτο διότι αρμόδια για την επίλυσή της είναι τα πολιτικά δικαστήρια.

Κατά την ημέρα της αυτοψίας στον χώρο δεν γινόταν καμιά εργασία.

Το σύνολο των προαναφερόμενων εργασιών αποτελούν επέμβαση στο φυσικό περιβάλλον, εξαιτίας της υλοποίησής τους όμως δεν προκλήθηκε μεταβολή του περιβάλλοντος χώρου η οποία να έχει ως συνέπεια αρνητικές επιπτώσεις στην οικολογική ισορροπία, στην υγεία των κατοίκων και στις αισθητικές αξίες, δηλ. δεν υποβαθμίστηκε το περιβάλλον.

Η υπηρεσία μας με το με αρ. πρωτ. οικ. 179943/2743/16-10-2017 έγγραφό της απέστειλε την από 13-10-2017 Τεχνική Έκθεσή της στην εταιρεία «ΥΔΡΟΤΡΟΧΟΣ Ο.Ε.» και την κάλεσε :

1. Να περιορίσει άμεσα την ελεύθερη πρόσβαση στην περιοχή της υδροληψίας (Υλοποίηση περίφραξης).
2. Να λάβει άμεσα όλα τα απαραίτητα μέτρα ενημέρωσης, των εργαζομένων στις εργασίες υλοποίησης του Υδροηλεκτρικού σταθμού καθώς και τυχόν επισκεπτών στη θέση αυτή (Ενημέρωση των απασχολούμενων στο έργο, τοποθέτηση ενημερωτικών πινακίδων στα όρια του γηπέδου στο οποίο εγκαταστάθηκε το εργοτάξιο καθώς και επί της αγροτικής οδού η οποία οδηγεί στην περιοχή των έργων κ.λ.π) για την ύπαρξη του φαινομένου,

3. Να προβεί, στη σύνταξη Γεωτεχνικής Μελέτης ευστάθειας του πρανούς. Η μελέτη αυτή να κατατεθεί στην αδειοδοτούσα Περιβαλλοντικά Αρχή προκειμένου αυτή να την αξιολογήσει και να ενσωματώσει τυχόν προτάσεις της, (που θα έχουν ως στόχο την υλοποίηση εργασιών αποκατάστασης της ευστάθειας του πρανούς και άρσης της επικινδυνότητας της πιθανής κατάπτωσης), στις αποφάσεις έγκρισης περιβαλλοντικών όρων του έργου ως προϋπόθεση συνέχισης των εργασιών ολοκλήρωσης του Υδροηλεκτρικού σταθμού.
4. Να υποβάλλει τις απόψεις της προφορικά με αυτοπρόσωπη εμφάνιση ή εγγράφως με σύνταξη και υποβολή υπομνήματος εντός πέντε (5) ημερών από την λήψη της τεχνικής έκθεσής μας . Κατά την προβολή των απόψεών της είχε την ευχέρεια να προσκομίσει κάθε στοιχείο που μπορεί να ανατρέψει την σε βάρος της έκθεση. Ταυτόχρονα την ενημέρωνε πως εάν οι ισχυρισμοί της κριθούν αβάσιμοι, αναληθείς ή ανεπαρκείς θα της επιβληθεί το προβλεπόμενο πρόστιμο από τις διατάξεις του άρθρου 30 παρ. 1 του Ν. 1650/86 και θα ενημερωθεί η αρμόδια Εισαγγελική Αρχή προς αναζήτηση ποινικών ευθυνών κατά τα προβλεπόμενα στο άρθρο 28 του ίδιου Νόμου.

Η εταιρεία «ΥΔΡΟΤΡΟΧΟΣ Ο.Ε.» προέβει την 24-10-2017 σε κατάθεση προφορικού αίτηματός για χορήγηση παράτασης πέντε ημερών προκειμένου αυτή να καταθέσει τις απόψεις της και στη συνέχεια την 31-10-2017 στην εμπρόθεσμη κατάθεση στην Υπηρεσία μας υπόμνηματός της με το οποίο διατύπωσε τις απόψεις της επί της 13-10-2017 τεχνικής έκθεσής μας.

Στη συνέχεια η Υπηρεσία μας με το με αρ. πρωτ. 190021/2904/17/10-01-2018 έγγραφό της **αξιολόγησε τις απόψεις της εταιρείας «ΥΔΡΟΤΡΟΧΟΣ Ο.Ε.»** τις οποίες αυτή επικαλέσθηκε για τις πραγματοποιηθείσες από μέρους της εργασίες υλοποίησης του έργου: ««Μικρό Υδροηλεκτρικό Έργο ΥΗΣ Σπηλαιού» και το συνοδό αυτού έργο διασύνδεσης (μέχρι την υφιστάμενη γραμμή Μέσης Τάσης), ισχύος 1,16MW στον ποταμό Βενέτικο, στο Τ.Δ. Σπηλαιού της Δ.Ε. Θεοδώρου Ζιάκα στο Νομό Γρεβενών της Περιφέρειας Δυτ. Μακεδονίας, της εταιρείας «ΥΔΡΟΤΡΟΧΟΣ Ο.Ε.».

Ειδικότερα :

Η Υπηρεσία μας αποδέχτηκε την άποψή της, όπως αυτή διατυπώνεται στο κατατεθέν υπόμνημα, ότι η τοπογραφική αποτύπωση με χρήση τεχνολογίας GPS χειρός εμπεριέχει πιθανόν απόκλιση από την πραγματική κατάσταση. Όμως οι κ.κ. Βαταλάχος Χρήστος και Ανδρέας με το από 14-11-2017 υπόμνημα, με συνημμένο σε αυτό τοπογραφικό διάγραμμα του γηπέδου «ιδιοκτησίας τους», προσκόμισαν στην Υπηρεσία μας εξαρτημένο τοπογραφικό διάγραμμα το οποίο εμφανίζει τμήμα των δομικών κατασκευών που υλοποιήθηκαν να βρίσκεται εκτός των ορίων του προβλεπόμενου, στις προαναφερόμενες αποφάσεις με τις οποίες εγκρίθηκαν οι περιβαλλοντικοί όροι του υπο έλεγχου έργου, γηπέδου.

Προκειμένου η Υπηρεσία μας να καταλήξει σε αξιόπιστα συμπεράσματα, ζήτησε την αρωγή της Τοπογραφικής Υπηρεσίας Γρεβενών. Έτσι πραγματοποιήσαμε από κοινού αυτοψία, την 21-11-2017, στον εν λόγω χώρο. Κατά την διάρκεια της αυτοψίας πραγματοποιήθηκε τοπογραφική αποτύπωση των δομικών κατασκευών που υλοποιήθηκαν κατά την κατασκευή του εν θέματι έργου με κατάλληλο εξοπλισμό (Χρήση οργάνων GPS RTK και μεταφορά από το πλησιέστερο τριγωνομετρικό σημείο).

Τα αποτελέσματα της αποτύπωσης αυτής βεβαιώνουν πως τμήμα των δομικών κατασκευών (Πτερυγότοιχοι υδροληψίας, τμήμα της υδροληψίας και τμήμα της ιχθυόσκαλας) που υλοποιήθηκαν βρίσκεται εκτός των ορίων του προβλεπόμενου, στις προαναφερόμενες αποφάσεις με τις οποίες εγκρίθηκαν οι περιβαλλοντικοί όροι του υπο έλεγχου έργου, γηπέδου.

Μετά από όλα αυτά η Υπηρεσία μας :

- Έκρινε ως αβάσιμους τους λόγους τους οποίους αυτή επικαλέσθηκε, στο κατατεθέν στην Υπηρεσία μας υπόμνημα, για την χωροθέτηση τμήματος των δομικών κατασκευών της υδροληψίας εκτός των ορίων του εγκριθέντος, με τις Α.Ε.Π.Ο, γηπέδου και την ενημέρωσε πως θα εισηγηθεί στον Περιφερειάρχη Δυτ. Μακεδονίας την επιβολή χρηματικού πρόστιμου που προβλέπεται από τις διατάξεις του άρθρου 30 του (μ) σχετ. Νόμου, που αποτελεί διοικητική κύρωση λόγω υλοποίησης έργων καθ' υπέρβαση των προβλεπομένων στην απόφαση Έγκρισης Περιβαλλοντικών Όρων του εξεταζόμενου έργου (τμήμα των δομικών κατασκευών που υλοποιήθηκαν βρίσκεται εκτός των ορίων του προβλεπόμενου,

στις προαναφερόμενες αποφάσεις με τις οποίες εγκρίθηκαν οι περιβαλλοντικοί όροι του υπο έλεγχο έργου, γηπέδου εγκατάστασης της υδροληψίας). Τέλος θα αποστείλει μηνυτήρια αναφορά στον αρμόδιο Εισαγγελέα για τις εργασίες αυτές προς αναζήτηση ποινικών ευθυνών, σύμφωνα με το άρθρο 28 του προαναφερθέντος Νόμου.

- **Κάλεσε την εταιρεία :**

- i. να ολοκληρώσει την διαδικασία σύνταξης Γεωτεχνικής Μελέτης ευστάθειας του πρανούς. Η μελέτη αυτή να κατατεθεί στην αδειοδοτούσα Περιβαλλοντικά Αρχή προκειμένου αυτή να την αξιολογήσει και να ενσωματώσει τυχόν προτάσεις της, (που θα έχουν ως στόχο την υλοποίηση εργασιών αποκατάστασης της ευστάθειας του πρανούς και άρσης της επικινδυνότητας της πιθανής κατάπτωσης), στις αποφάσεις έγκρισης περιβαλλοντικών όρων του έργου ως προϋπόθεση συνέχισης των εργασιών ολοκλήρωσης του Υδροηλεκτρικού σταθμού.
- ii. **να προβεί άμεσα στην επικαιροποίηση των αποφάσεων έγκρισης περιβαλλοντικών όρων ως προς τα όρια του προβλεπόμενου, στις προαναφερόμενες αποφάσεις, γηπέδου της υδροληψίας. Κατά τη διαδικασία αυτή να λάβει υπόψη της πως η θέση υλοποίησης του υδροηλεκτρικού βρίσκεται , σύμφωνα με την με αριθ. 110/1205322/12 ΚΥΑ (ΦΕΚ 1419 Β/30-4-2012): «Καθορισμός τεχνικών προδιαγραφών για την εκπόνηση μελετών οριοθέτησης των χερσαίων περιοχών του δικτύου «NATURA 2000» - επικαιροποίηση, περιγραφή και οριοθέτηση χερσαίων τύπων οικοτόπων σε Τόπους Κοινοτικής Σημασίας», εντός της Ζώνης Ειδικής Προστασίας με ονομασία «Όρη Όρλιακα και Τσούργιακας» και κωδ. Θέσης GR1310004, η οποία έχει ενταχθεί στο Ευρωπαϊκό Οικολογικό Δίκτυο Natura 2000.**

Στη συνέχεια η εταιρία «ΥΔΡΟΤΡΟΧΟΣ Ο.Ε.» κατέθεσε στην Υπηρεσία μας την 8-02-2018 αίτηση με την οποία ζήτησε από την Υπηρεσία μας χρονικό περιθώριο ενός μηνός προκειμένου αυτή να προβεί σε τοπογραφική αποτύπωση των υλοποιημένων κατασκευών και να εξαγάγει από αυτή τα όποια συμπεράσματα της.

Η υπηρεσία μας με το με αρ. πρωτ. οικ. 325/24184/13-02-2018 απαντητικό έγγραφό μας γνωστοποιήσαμε στην εν λόγω εταιρεία πως: *« η Υπηρεσία μας θεωρεί εύλογο το χρονικό διάστημα του ενός μηνός, λόγω των δυσμενών την χρονική αυτή περίοδο καιρικών συνθηκών, κάνει δεκτό το αίτημα σας και σας καλεί να προσκομίσετε στην Υπηρεσία μας, μέχρι την 16-3-2018, τα αποτελέσματα της προαναφερόμενης αποτύπωσης προκειμένου να αξιολογηθούν».*

Η εταιρία «ΥΔΡΟΤΡΟΧΟΣ Ο.Ε.» κατέθεσε στην Υπηρεσία μας την 14-03-2018 αίτηση με την οποία προσκόμισε στην Υπηρεσία μας την Τοπογραφική αποτύπωση των υλοποιημένων κατασκευών για το αποτέλεσμα της οποίας αναφέρει : *«Θα θέλαμε να σας ενημερώσουμε ότι σύμφωνα με την τοπογραφική αποτύπωση των κατασκευών της υδροληψίας από την εταιρεία μας, τελικώς η έκταση επέμβασης στο γήπεδο της υδροληψίας περιορίζεται σε 748 m² αντί των 1390 m² που είχαν προβλεφθεί κατά την αρχική αδειοδότηση του έργου, με μικρά τμήματα κατασκευής της υδροληψίας να είναι οριακά εκτός των ορίων του αδειοδοτημένου αρχικά πολυγώνου της υδροληψίας.*

Γι αυτές της μεταβολές κατατέθηκε ήδη από την εταιρεία μας και αίτημα ενημέρωσης φακέλου _ τροποποίηση της ΑΕΠΟ στην αρμόδια αδειοδοτούσα περιβαλλοντικά αρχή.

Θα θέλαμε τέλος να τονίσουμε ότι λόγω της αλλαγής αυτής στις κατασκευές της υδροληψίας επήλθε αλλαγή της έκτασης επέμβασης προς το ελάχιστο η οποία κατά συνέπεια περιβαλλοντικά έχει θετικότερες συνέπειες»

, επιβεβαιώνοντας έτσι με το υπόμνημα της αυτό τα αποτελέσματα της αποτύπωσης που υλοποίησε η Υπηρεσία μας σύμφωνα με τα οποία τμήμα των δομικών κατασκευών που υλοποιήθηκαν βρίσκεται εκτός των ορίων του προβλεπόμενου, στις προαναφερόμενες αποφάσεις με τις οποίες εγκρίθηκαν οι περιβαλλοντικοί όροι του υπο έλεγχο έργου, γηπέδου.

2. ΠΡΟΤΑΣΗ

Με βάση τα παραπάνω και σύμφωνα με τον (μ) σχετ. Νόμο, η Υπηρεσία μας, ως καθ' ύλη υπεύθυνη σε επίπεδο Π.Ε. Γρεβενών για την προστασία του περιβάλλοντος, αφού τήρησε την προβλεπόμενη από τη νομοθεσία διαδικασία, (μ) και (ν) σχετ., εισηγείται με την παρούσα την επιβολή προστίμου ύψους πέντε χιλιάδων διακοσίων ευρώ (5.200 €) στην εταιρία «ΥΔΡΟΤΡΟΧΟΣ Ο.Ε.», ως διοικητική κύρωση λόγω υλοποίησης έργων καθ'

υπέρβαση των προβλεπομένων στην απόφαση Έγκρισης Περιβαλλοντικών Όρων του εξεταζόμενου έργου (τμήμα των δομικών κατασκευών (Πτερυγότοιχοι υδροληψίας, τμήμα της υδροληψίας και τμήμα της ιχθυόσκαλας) που υλοποιήθηκαν βρίσκεται εκτός των ορίων του προβλεπόμενου, στις προαναφερόμενες αποφάσεις με τις οποίες εγκρίθηκαν οι περιβαλλοντικοί όροι του υπο έλεγχο έργου, γηπέδου εγκατάστασης της υδροληψίας).

Εσωτερική διανομή

Φ. Περιβάλλοντος (Καταγγελίες)

Ο ΕΙΣΗΓΗΤΗΣ	Ο ΤΜΗΜΑΤΑΡΧΗΣ
Θωμαΐδης Γεώργιος	Σπανός Σταύρος
21-3-2018	21-3-2018